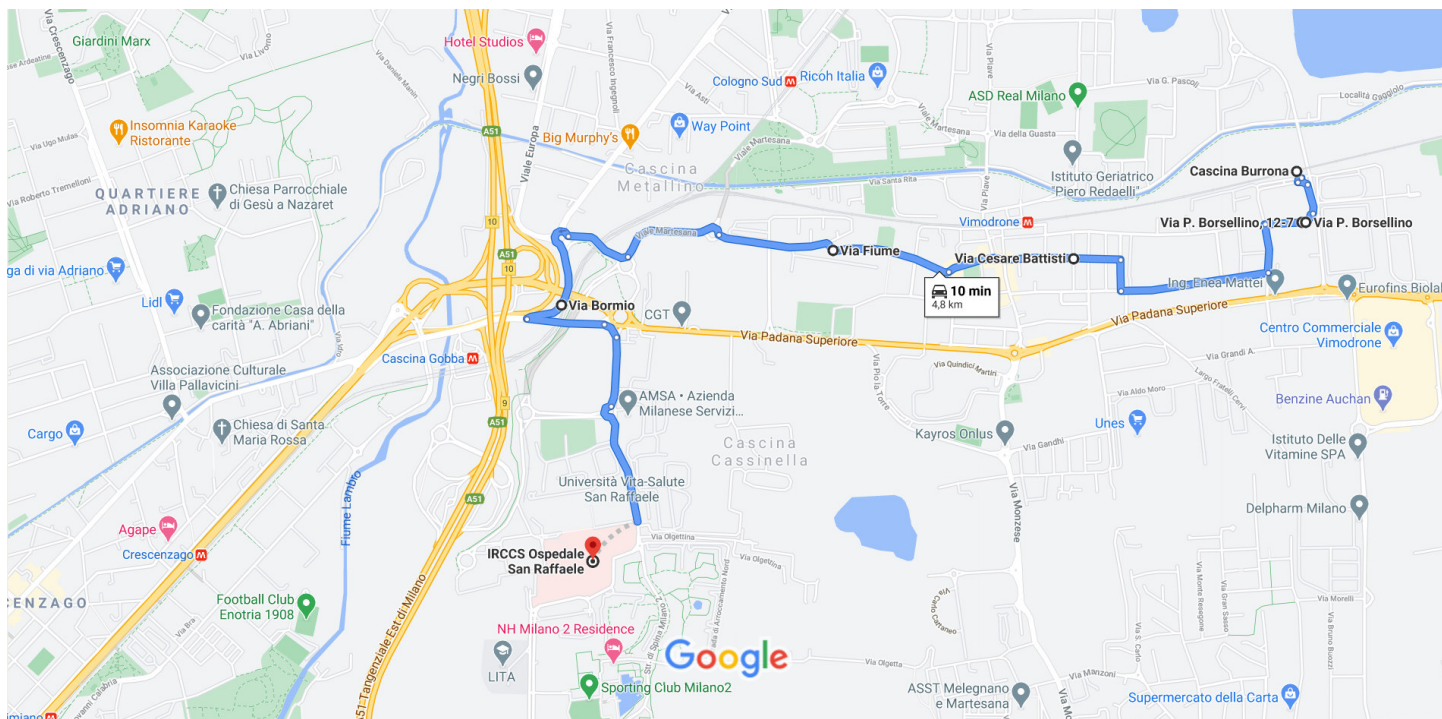




da Cascina Burrona, Vimodrone, MI a IRCCS Ospedale San Raffaele

In auto 4,8 km, 10 min



Dati cartografici ©2020 200 m

Cascina Burrona

2090 Vimodrone MI

- ↑ 1. Procedi in direzione ovest verso Sentiero burrona
_____ 22 m
- ↶ 2. Svolta a sinistra e prendi Via della Burrona
_____ 35 m
- ↷ 3. Svolta a destra verso Via Paolo Borsellino
_____ 100 m
- 📍 4. Alla rotonda prendi la 1^a uscita e prendi Via Paolo Borsellino
_____ 44 m

42 s (210 m)

Via Paolo Borsellino


2090 Vimodrone MI


- ↑ 5. Procedi in direzione ovest da Via Paolo Borsellino verso Via della Burrona
_____ 15 m


2 s (15 m)


Via Paolo Borsellino, 12-7


20090 Vimodrone MI

-  6. Procedi in direzione ovest da Via Paolo Borsellino verso Via della Burrone

 130 m
-  7. Svoltata a sinistra e prendi Via della Burrone

 170 m
-  8. Via della Burrone svoltata a destra e diventa Via 11 Febbraio

 500 m
-  9. Via 11 Febbraio svoltata a destra e diventa Via Filippo Beltrame


 110 m
-  10. Via Filippo Beltrame svoltata a sinistra e diventa Via Cesare Battisti


 170 m


2 min (1,1 km)

Via Cesare Battisti

20090 Vimodrone MI

-  11. Procedi in direzione ovest da Via Cesare Battisti verso Via Giacomo Matteotti

 280 m
-  12. Prosegui dritto su Via Sant'Anna


 170 m
-  13. Svoltata leggermente a destra e prendi Via Fiume


 450 m

2 min (900 m)


Via Fiume


20090 Vimodrone MI

-  14. Procedi in direzione nordovest su Via Fiume

 400 m
-  15. Alla rotonda prendi la 2ª uscita e prendi Viale Martesana

 400 m

-  16. Alla rotonda, prendi la 1^a uscita


 240 m
-  17. Alla rotonda prendi la 3^a uscita e prendi Via Bormio


 300 m


2 min (1,4 km)


Via Bormio


20132 Milano MI

-  18. Procedi in direzione sudovest da Via Bormio verso Via Padova

 140 m
-  19. Svolta tutto a sinistra e prendi Via Padova

 270 m
-  20. Svolta leggermente a destra verso Via Olgettina

 66 m
-  21. Svolta leggermente a destra e prendi Via Olgettina

 250 m
-  22. Alla rotonda, prendi la 2^a uscita e rimani su Via Olgettina

 450 m

2 min (1,2 km)

IRCCS Ospedale San Raffaele

Via Olgettina, 60, 20132 Milano MI

Queste indicazioni stradali servono solo per pianificare il viaggio. Le condizioni stradali e di esercizio potrebbero differire dai risultati delle mappe a causa di lavori in corso, traffico, meteo o altri eventi. Pianifica il tuo percorso considerando questi fattori. Rispetta la segnaletica stradale.