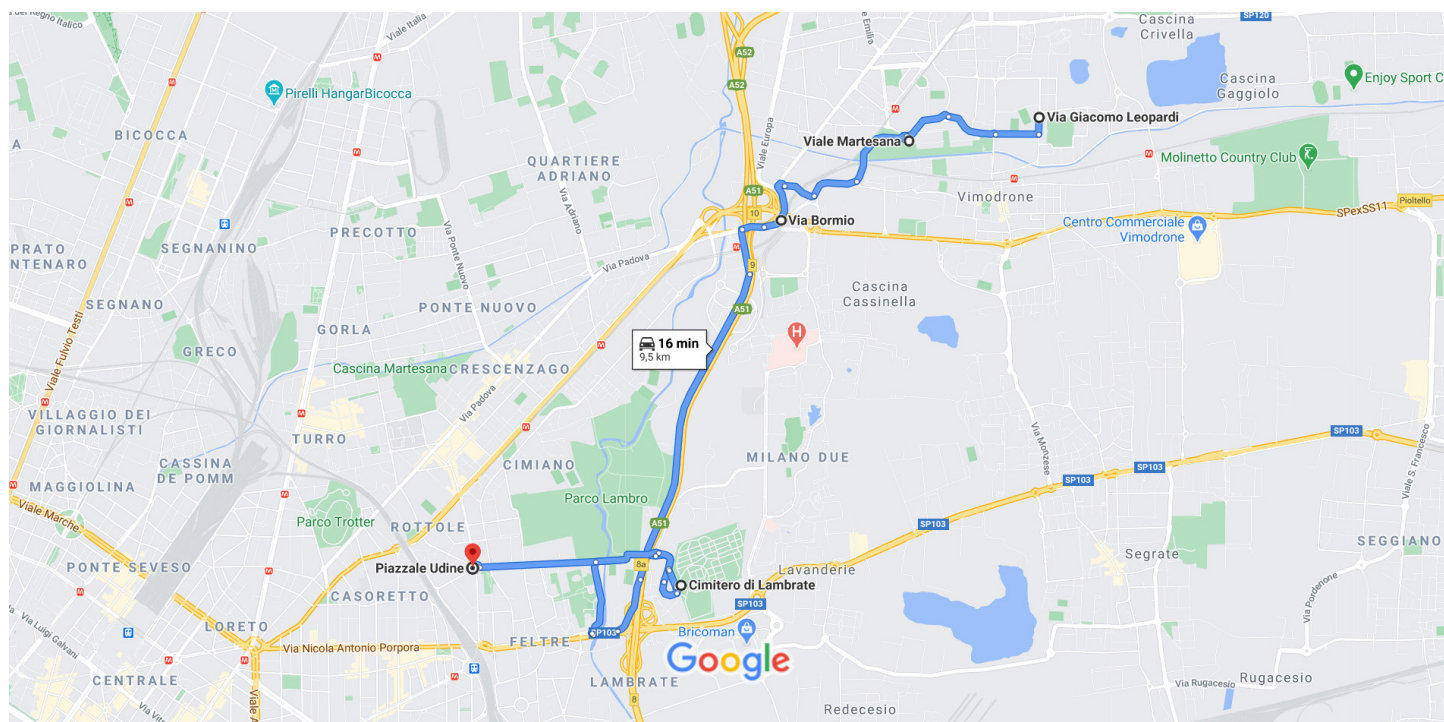




da Via Giacomo Leopardi, 20090 Vimodrone MI a Piazzale Udine, 20132 Milano MI

In auto 9,5 km, 16 min



Dati cartografici ©2020 500 m

Via Giacomo Leopardi

20090 Vimodrone MI

- ↑ 1. Procedi in direzione sud da Via Giacomo Leopardi verso Via della Guasta
120 m
- 2. Svoltata a destra e prendi Via della Guasta
300 m
- 📍 3. Alla rotonda, prosegui dritto su Viale Martesana
400 m
- 📍 4. Alla rotonda, prendi la 2^a uscita e rimani su Viale Martesana
350 m
- 📍 5. Alla rotonda, prendi la 3^a uscita e rimani su Viale Martesana
95 m

2 min (1,3 km)

Viale Martesana

Città Metropolitana di Milano

- ↑ 6. Procedi in direzione nordovest su Viale Martesana
19 m
- 📍 7. Alla rotonda, prendi la 3^a uscita e rimani su Viale Martesana
600 m
- 📍 8. Alla rotonda, prendi la 1^a uscita e rimani su Viale Martesana
350 m
- 📍 9. Alla rotonda, prendi la 1^a uscita
240 m
- 📍 10. Alla rotonda prendi la 3^a uscita e prendi Via Bormio
300 m

2 min (1,5 km)

Via Bormio


20132 Milano MI


Guida da A51 a Milano


-
- 3 min (3,5 km)
- ↑ 11. Procedi in direzione sudovest da Via Bormio verso Via Padova
140 m
 - ↗ 12. Via Bormio fa una leggera curva a destra e diventa Via Padova
160 m
 - ⤴ 13. Svolta a sinistra allo svincolo per Linate Aeroporto/Via Emilia/SS9/Bologna/Genova
300 m
 - ⤴ 14. Entra in A51
2,3 km
 - ↘ 15. Prendi l'uscita 8a per A51 verso Lambrate
400 m
 - ⤴ 16. Entra in Via Rombon/SP103
180 m


Prendi Via Passo Rolle e Via Padre Lodovico Morell S. J. in direzione di Piazza Caduti e Dispersi in Russia



-
- 3 min (1,5 km)
- ↘ 17. Svolta a destra verso Via Passo Rolle
19 m
 - ↘ 18. Svolta a destra e prendi Via Passo Rolle
550 m

-  19. Svoltata a destra e prendi Via Padre Lodovico Morell S. J.

450 m
-  20. Alla rotonda, prosegui dritto su Via Arnaldo Badodi

190 m
-  21. Alla rotonda, prosegui dritto su Piazza Caduti e Dispersi in Russia

100 m
-  22. Prosegui dritto su Via dei Girasoli


180 m
-  23. Svoltata a sinistra e prendi Piazza Caduti e Dispersi in Russia
 [La tua destinazione è sulla destra](#)


48 m


7 min (5,0 km)


Cimitero di Lambrate

Piazza Caduti e Dispersi in Russia, 1, 20134 Milano MI

-  24. Procedi in direzione nord su Piazza Caduti e Dispersi in Russia

130 m
-  25. Alla rotonda prendi la 1^a uscita e prendi Via Arnaldo Badodi

190 m
-  26. Alla rotonda, prosegui dritto su Via Padre Lodovico Morell S. J.

500 m
-  27. Continua su Via Feltre

800 m
- 28. Entra in Piazzale Udine

80 m

5 min (1,7 km)

Piazzale Udine

20132 Milano MI

Queste indicazioni stradali servono solo per pianificare il viaggio. Le condizioni stradali e di esercizio potrebbero differire dai risultati delle mappe a causa di lavori in corso, traffico, meteo o altri eventi. Pianifica il tuo percorso considerando

questi fattori. Rispetta la segnaletica stradale.