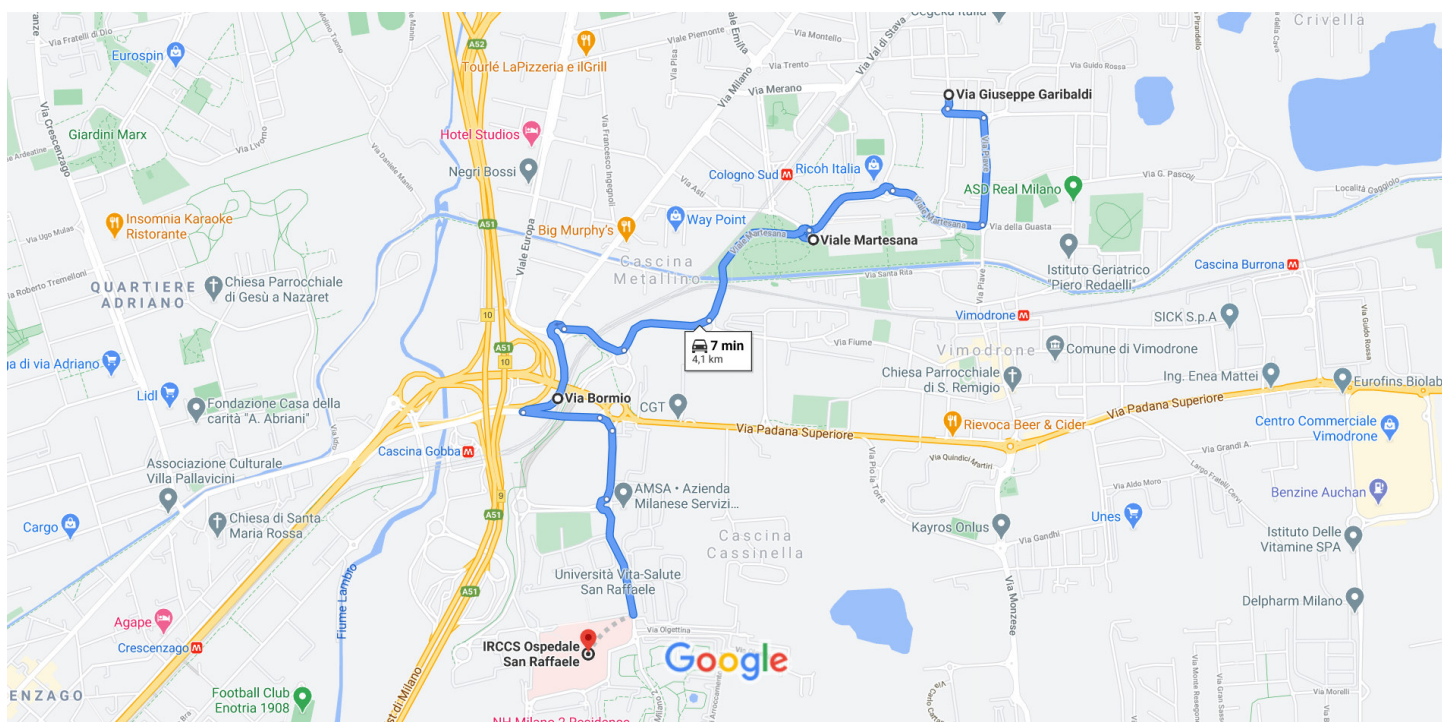




da Via Giuseppe Garibaldi, 20090 Vimodrone MI a
IRCCS Ospedale San Raffaele

In auto 4,1 km, 7 min



Dati cartografici ©2020 200 m

Via Giuseppe Garibaldi


20090 Vimodrone MI


- ↑ 1. Procedi in direzione sud su Via Giuseppe Garibaldi
53 m
- 📍 2. Alla rotonda, prendi la 2^a uscita e rimani su Via Giuseppe Garibaldi
160 m
- 📍 3. Alla rotonda prendi la 1^a uscita e prendi Via Piave
400 m
- 📍 4. Alla rotonda prendi la 1^a uscita e prendi Viale Martesana
350 m
- 📍 5. Alla rotonda, prendi la 2^a uscita e rimani su Viale Martesana
350 m
- 📍 6. Alla rotonda, prendi la 3^a uscita e rimani su Viale Martesana
95 m


3 min (1,4 km)


Viale Martesana


Vimodrone MI

-  7. Procedi in direzione nordovest su Viale Martesana

 19 m
-  8. Alla rotonda, prendi la 3^a uscita e rimani su Viale Martesana

 600 m
-  9. Alla rotonda, prendi la 1^a uscita e rimani su Viale Martesana

 350 m
-  10. Alla rotonda, prendi la 1^a uscita


 240 m
-  11. Alla rotonda prendi la 3^a uscita e prendi Via Bormio


 300 m


2 min (1,5 km)


Via Bormio


20132 Milano MI

-  12. Procedi in direzione sudovest da Via Bormio verso Via Padova

 140 m
-  13. Svoltata tutto a sinistra e prendi Via Padova

 270 m
-  14. Svoltata leggermente a destra verso Via Olgettina

 66 m
-  15. Svoltata leggermente a destra e prendi Via Olgettina

 250 m
-  16. Alla rotonda, prendi la 2^a uscita e rimani su Via Olgettina

 450 m

2 min (1,2 km)

IRCCS Ospedale San Raffaele

Via Olgettina, 60, 20132 Milano MI

Queste indicazioni stradali servono solo per pianificare il viaggio. Le condizioni stradali e di esercizio potrebbero differire dai risultati delle

mappe a causa di lavori in corso, traffico, meteo o altri eventi. Pianifica il tuo percorso considerando questi fattori. Rispetta la segnaletica stradale.