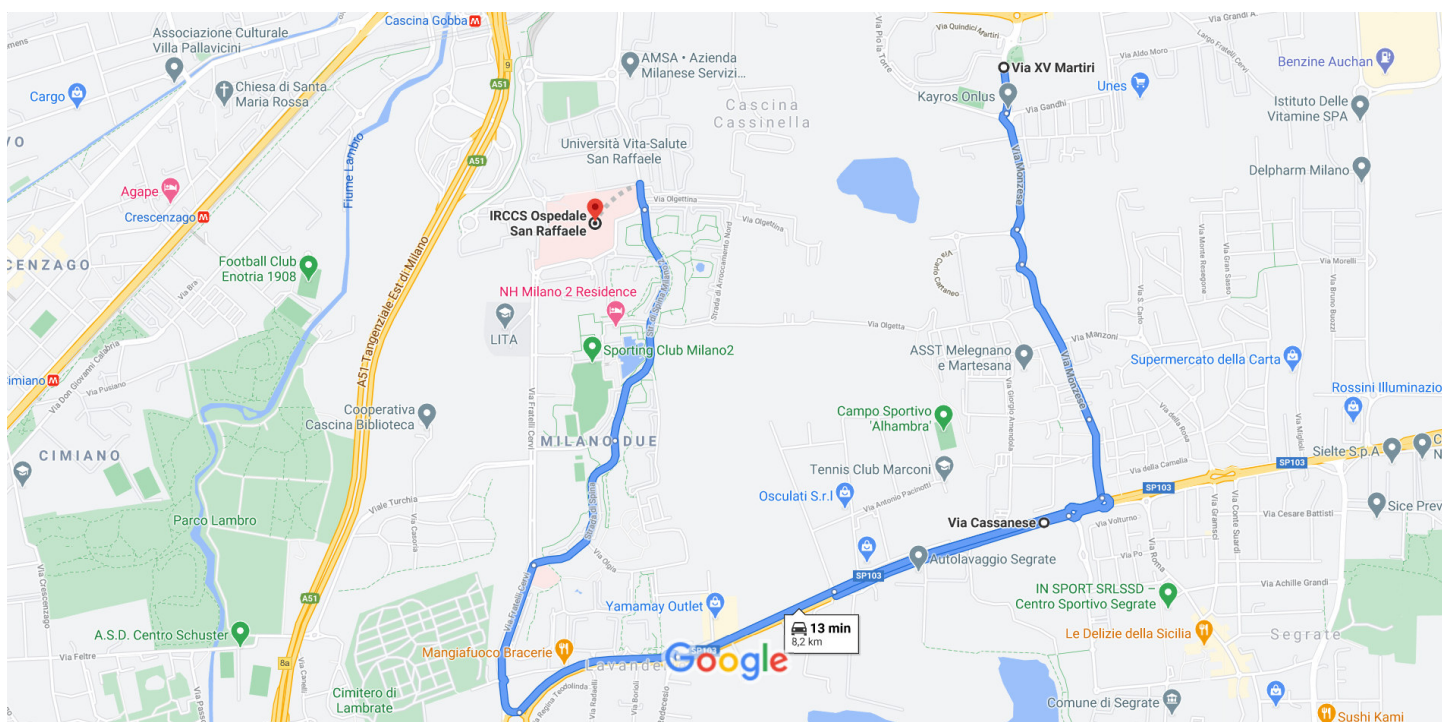




da Via XV Martiri, 20090 Vimodrone MI a IRCCS Ospedale San Raffaele

In auto 8,2 km, 13 min



Dati cartografici ©2020 200 m

Via XV Martiri


20090 Vimodrone MI


- ↑ 1. Procedi in direzione sud su Via XV Martiri
160 m
- 📍 2. Alla rotonda prendi la 2^a uscita e prendi Via Monzese
450 m
- 📍 3. Alla rotonda, prendi la 2^a uscita e rimani su Via Monzese
140 m
- 📍 4. Alla rotonda, prendi la 2^a uscita e rimani su Via Monzese
600 m
- ↑ 5. Prosegui dritto per rimanere su Via Monzese
290 m
- 📍 6. Alla rotonda prendi la 1^a uscita e prendi Via Cassanese/SP103
1,0 km
- 📍 7. Fai una inversione a U a Via Enrico Fermi
800 m


6 min (3,5 km)



Via Cassanese


Città Metropolitana di Milano


-  8. Procedi in direzione est su Via Cassanese/SP103


 90 m
-  9. Alla rotonda, prendi la 5^a uscita e rimani su Via Cassanese/SP103

 1,8 km
-  10. Alla rotonda, prendi la 2^a uscita e rimani su Via Cassanese/SP103

 650 m
-  11. Alla rotonda prendi la 1^a uscita e prendi Via Fratelli Cervi
 [Attraversa la rotonda](#)

 600 m
-  12. Alla rotonda prendi la 1^a uscita e prendi Strada di Spina

 600 m
-  13. Alla rotonda, prosegui dritto su Str. di Spina Milano 2

 900 m
-  14. Alla rotonda, prosegui dritto su Via Olgettina

 94 m

7 min (4,7 km)

IRCCS Ospedale San Raffaele

Via Olgettina, 60, 20132 Milano MI

Queste indicazioni stradali servono solo per pianificare il viaggio. Le condizioni stradali e di esercizio potrebbero differire dai risultati delle mappe a causa di lavori in corso, traffico, meteo o altri eventi. Pianifica il tuo percorso considerando questi fattori. Rispetta la segnaletica stradale.