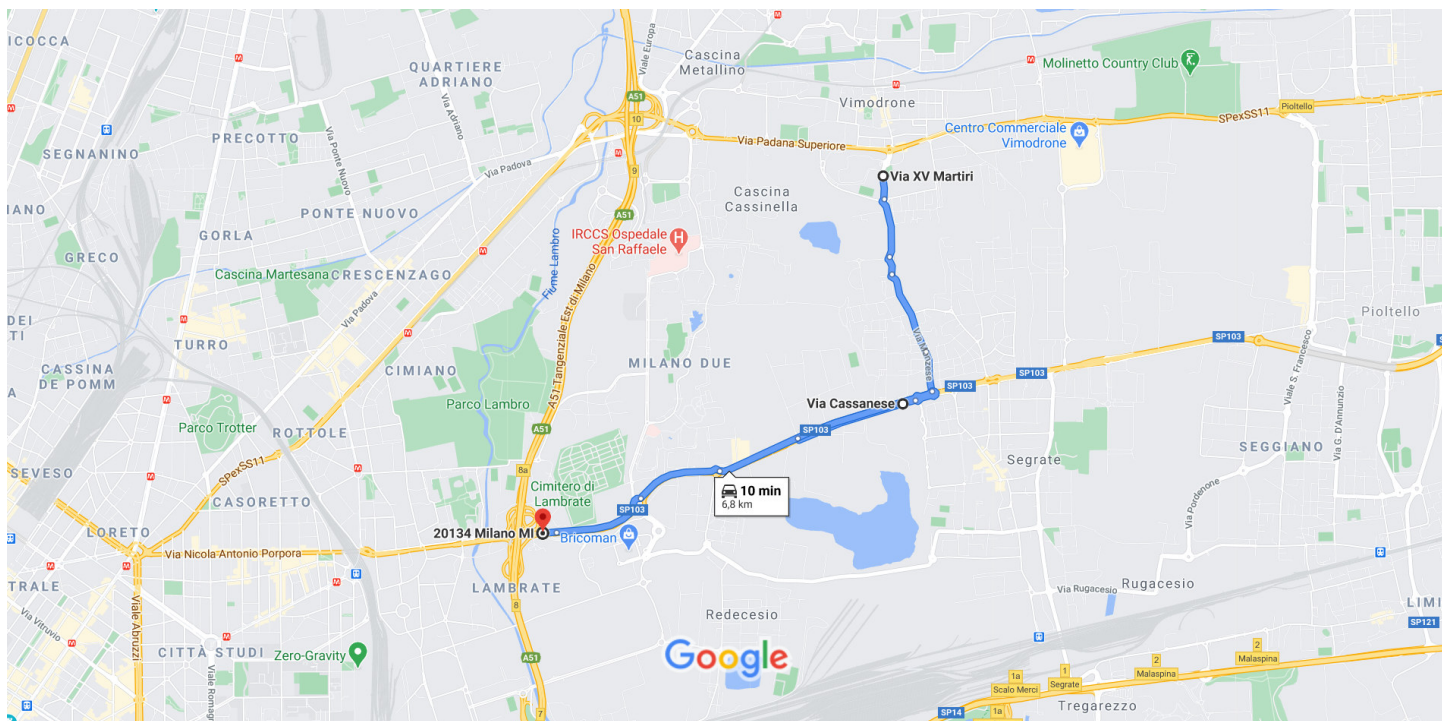




da Via XV Martiri, 20090 Vimodrone MI a Lambrate, In auto 6,8 km, 10 min
20134 Milano MI



Dati cartografici ©2020 Google 500 m

Via XV Martiri


20090 Vimodrone MI


- ↑ 1. Procedi in direzione sud su Via XV Martiri
160 m
- 📍 2. Alla rotonda prendi la 2^a uscita e prendi Via Monzese
450 m
- 📍 3. Alla rotonda, prendi la 2^a uscita e rimani su Via Monzese
140 m
- 📍 4. Alla rotonda, prendi la 2^a uscita e rimani su Via Monzese
600 m
- ↑ 5. Prosegui dritto per rimanere su Via Monzese
290 m
- 📍 6. Alla rotonda prendi la 1^a uscita e prendi Via Cassanese/SP103
1,0 km
- 📍 7. Fai una inversione a U a Via Enrico Fermi
800 m


6 min (3,5 km)



Via Cassanese


Città Metropolitana di Milano

-  8. Procedi in direzione est su Via Cassanese/SP103

 90 m
-  9. Alla rotonda, prendi la 5^a uscita e rimani su Via Cassanese/SP103

 1,8 km
-  10. Alla rotonda, prendi la 2^a uscita e rimani su Via Cassanese/SP103

 650 m
-  11. Alla rotonda, prendi la 2^a uscita e rimani su Via Cassanese/SP103
 Continua su SP103

 700 m
-  12. Mantieni la sinistra per continuare su Via Rombon/SP103

 93 m

4 min (3,4 km)

Lambrate

20134 Milano MI

Queste indicazioni stradali servono solo per pianificare il viaggio. Le condizioni stradali e di esercizio potrebbero differire dai risultati delle mappe a causa di lavori in corso, traffico, meteo o altri eventi. Pianifica il tuo percorso considerando questi fattori. Rispetta la segnaletica stradale.