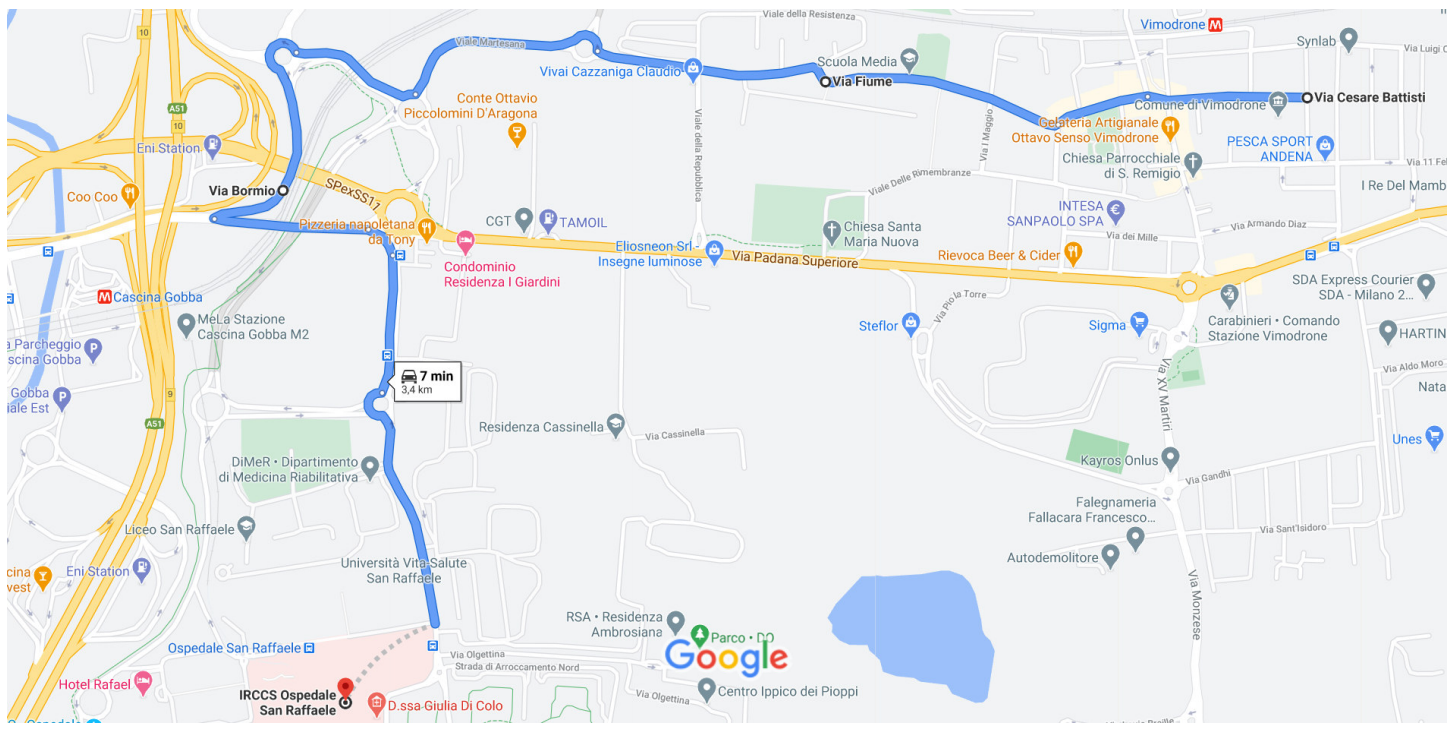




da Via Cesare Battisti, 20090 Vimodrone MI a IRCCS Ospedale San Raffaele In auto 3,4 km, 7 min



Dati cartografici ©2020 100 m

Via Cesare Battisti

20090 Vimodrone MI



- ↑ 1. Procedi in direzione ovest da Via Cesare Battisti verso Via Giacomo Matteotti
_____ 280 m
- ↑ 2. Prosegui dritto su Via Sant'Anna
_____ 170 m
- ↗ 3. Svolta leggermente a destra e prendi Via Fiume
_____ 450 m

2 min (900 m)

Via Fiume

20090 Vimodrone MI






- ↑ 4. Procedi in direzione nordovest su Via Fiume
_____ 400 m
- 📍 5. Alla rotonda prendi la 2^a uscita e prendi Viale Martesana
_____ 400 m

-  6. Alla rotonda, prendi la 1^a uscita
_____ 240 m
-  7. Alla rotonda prendi la 3^a uscita e prendi Via Bormio
_____ 300 m

2 min (1,4 km)

Via Bormio

20132 Milano MI

-  8. Procedi in direzione sudovest da Via Bormio verso Via Padova
_____ 140 m
-  9. Svolta tutto a sinistra e prendi Via Padova
_____ 270 m
-  10. Svolta leggermente a destra verso Via Olgettina
_____ 66 m
-  11. Svolta leggermente a destra e prendi Via Olgettina
_____ 250 m
-  12. Alla rotonda, prendi la 2^a uscita e rimani su Via Olgettina
_____ 450 m

2 min (1,2 km)

IRCCS Ospedale San Raffaele

Via Olgettina, 60, 20132 Milano MI

Queste indicazioni stradali servono solo per pianificare il viaggio. Le condizioni stradali e di esercizio potrebbero differire dai risultati delle mappe a causa di lavori in corso, traffico, meteo o altri eventi. Pianifica il tuo percorso considerando questi fattori. Rispetta la segnaletica stradale.